

cusmano/benetti

Numero preventivo: 92472

SOMMARIO

Mar 12 Lug 2011	ore 02:00	VOLO
1) <u>SAN FRANCISCO INT. AIRPORT</u> , CALIFORNIA, USA		
2) <u>SAN FRANCISCO</u> , CALIFORNIA, USA		
Mar 12 Lug 2011	ore 17:00	HOTEL - Hilton San Francisco (1 notte)
3) <u>SAN FRANCISCO INT. AIRPORT</u> , CALIFORNIA, USA		
Mer 13 Lug 2011	ore 12:00	NOLEGGIO AUTO - Ford Mustang Convertible (7 giorni)
4) <u>CARMEL</u> , CALIFORNIA, USA		
Mer 13 Lug 2011	ore 17:00	HOTEL - Best Western Carmel Mission Inn (1 notte)
5) <u>SANTA MONICA</u> , CALIFORNIA, USA		
Gio 14 Lug 2011	ore 17:00	HOTEL - Best Western Gateway Hotel (1 notte)
6) <u>LAS VEGAS</u> , NEVADA, USA		
Ven 15 Lug 2011	ore 17:00	HOTEL - Luxor Las Vegas (2 notti)
Sab 16 Lug 2011	ore 00:00	ESCURSIONE - Grand Canyon National Deluxe Tour (GBG - 4)
7) <u>DEATH VALLEY NATIONAL PARK</u> , CALIFORNIA, USA		
Dom 17 Lug 2011	ore 17:00	HOTEL - Furnace Creek Inn (1 notte)
8) <u>YOSEMITE NATIONAL PARK</u> , CALIFORNIA, USA		
Lun 18 Lug 2011	ore 17:00	HOTEL - Yosemite Lodge (1 notte)
9) <u>SAN FRANCISCO</u> , CALIFORNIA, USA		
Mar 19 Lug 2011	ore 17:00	HOTEL - Whitcomb Hotel (2 notti)
10) <u>NEW YORK</u> , NEW YORK, USA		
Ven 22 Lug 2011	ore 17:00	HOTEL - Helmsley Park Lane Hotel (3 notti)

→ VOLO

Checkin	Tue 12 Jul 2011 alle 00:00
Descrizione	1.BENETTI/ORIANA CORINNA 2.CUSMANO/FABIO
	3 AA 199 L 12JUL 2 MXPJFK HK2 1 1010 1315 *1A/E*
	4 AA 177 L 12JUL 2 JFKSFO HK2 8 1759 2124 *1A/E*
	5 AA 018 V 21JUL 4 SFOJFK HK2 2 2300 0727+1 *1A/E*
	6 AA 106 V 25JUL 1 JFKLHR HK2 8 2305 1100+1 *1A/E*
	7 AA6520 V 26JUL 2 LHRMXP HK2 5 1450 1750 *1A/E*


voli con scadenza il 20/05/2011

La garanzia della tariffa aerea è assicurata solo ed esclusivamente all'atto dell'emissione della biglietteria.

1) TAPPA: San Francisco Int. Airport

TRATTA: San Francisco Int. Airport - San Francisco

2) TAPPA: San Francisco



San Francisco è una delle mete di viaggio più importanti del mondo oltre 16 milioni di turisti visitano annualmente la città del Golden Gate.

E'conosciuta per la sua fresca nebbia estiva, per le sue ripide colline, per la sua vivacità culturale e il suo eclettismo architettonico, che affianca stile vittoriano e architettura moderna, per i suoi famosi paesaggi, incluso il Golden Gate Bridge, e soprattutto per Chinatown, che ospita la più grande comunità cinese di tutti gli Stati Uniti.

San Francisco è situata all'estremità nord dell'omonima penisola, costruita su 43 colline, la città conta meno di un milione di abitanti , ma se si conta l'area metropolitana costituita da nove contee, sale a oltre sei milioni.

I primi ad abitare la baia di San Francisco furono la tribù dei Miwok, gli spagnoli riuscirono solo nel 1769 ad entrare nella baia; nel 1776 venne inaugurata la missione di San Francisco d'Assisi, che diede in seguito il nome alla città, e fu stabilito un presidio militare.

Quando nel 1821 il Messico proclamò l'indipendenza dalla Spagna alcuni coloni ottennero le terre e si stanziarono nella zona di San Francisco, la svolta si avrà nel 1848 con la scoperta dell'oro che portò l'arrivo di migliaia di esploratori. 18 aprile 1906, una data che segnò profondamente la storia di questa città, un terremoto catastrofico distrusse quattro quinti della città.

San Francisco si riprese completamente solo nel 1915 con l'Esposizione internazionale del Pacifico, quando furono ricostruiti numerosi edifici. Nel 1937 quando fu costruito il Golden Gate il ponte che collega la costa sud con quella nord ridiede impulso alle attività.

Una visita di San Francisco include la famosa piazza centrale di Union Square, conosciuta come il luogo dello shopping, degli hotel più facoltosi e di teatri più prestigiosi; a poca distanza si trova Chinatown, il quartiere che ospita la più grande comunità cinese al di fuori della Cina.

Fisherman's Wharf è l'antico molo dei pescatori adesso ristrutturato, è molto animato anche di sera con ristoranti e negozi, il punto di maggiore interesse è il Pier 39 frequentato da una colonia di leoni marini e avviamenti di turisti.

Uno dei tratti di strada più conosciuti di San Francisco è senza dubbio Lombard Street: suggestiva e caratteristica via con 8 tornanti ripidi e stretti circondati da numerose aiuole.

La prigione più famigerata degli Stati Uniti si trova proprio qui nella baia di San Francisco, il penitenziario di massima sicurezza di Alcatraz ospitò tra i criminali più ricercati d'America.

Il modo migliore per visitare la città è sicuramente a bordo dei famosi cable car che vi porteranno su e giù per le colline nel cuore della città.

HOTEL - Hilton San Francisco - 4★

Area:	San Francisco	Checkin	Tue 12 Jul 2011
Numero notti	1	Checkout	Wed 13 Jul 2011

Indirizzo: 333 O Farrell Street, San Francisco, California, United States ,94102 - San Francisco

Telefono: +1 415 771 1400

Fax: +1 415 202 7792

Numero Camere: 2052

Descrizione:

La struttura è situata nel cuore di San Francisco e vicino alle seguenti attrazioni della città: American Conservatory Theater, Union Square, San Francisco Museum of Art, Asian Art Museum e Transamerican Pyramid.

Questo albergo dispone di bar /lounge e ristorante. Il servizio in camera è disponibile ma solo in orario limitato.

Offre inoltre dotazione business fra cui un business center,accesso a internet, servizi business e servizio di segreteria. Vi sono inoltre sale conferenze strutture per banchetti.

Per quanto riguarda strutture per lo svago l'hotel offre una piscina all'aperto, una sauna e una palestra.Offre inoltre una sala trattamenti termali/benessere.

Le camere includono le seguenti dotazioni: aria condizionata, accessori per caffè/tè e minibar. Le dotazioni disponibili a richiesta includono inoltre quanto segue: biancheria da letto ipoallergenica. Le camere offrono TV via cavo con film pay-per-view. Le camere di tipo business includono le seguenti dotazioni: telefono multilinea e scrivania.

L'hotel offre esclusivamente camere non fumatori.

Facilities: Accesso a Internet nelle sale comuni - Alta velocità
Assistenza turistica
Bancomat/Sportello bancario



Cameriera/e (su richiesta)
 Cassetta di sicurezza presso la reception
 Check-out veloce
 Connessione Internet nelle aree comuni (con supplemento)
 Facchino
 Garage
 Massaggio - Sala/e per trattamenti
 Palestra attrezzata (supplemento)
 Parcheggio
 Parcheggio (con supplemento)
 Parrucchiere
 Personale poliglotta
 Quotidiani gratuiti nella hall
 Sauna
 Servizi di portineria
 Servizio automobile o limousine disponibile
 Servizio di sicurezza
 Servizio in camera (orario limitato)
 Servizi termali/spa sul posto
 Trattamenti di bellezza
 Usciere



TRATTA: San Francisco - San Francisco Int. Airport

3) TAPPA: San Francisco Int. Airport

NOLEGGIO AUTO - Ford Mustang Convertible (o modello simile)

Data presa: Wed 13 Jul 2011 alle 10:00
Data rilascio: Tue 19 Jul 2011 alle 17:00
Durata: 7 giorni
Città di partenza: San Francisco Int. Airport
Città di arrivo: San Francisco Int. Airport
Fornitore: Hertz
Categoria fornitore: Standard
Categoria auto: U - STAR
Numero posti: 2+2



Caratteristiche:	Standard, Convertible, Automatic (cambio), con aria condizionata
Nota bene:	I veicoli mostrati servono da esempio. I modelli specifici all'interno di una classe di vetture possono variare in quanto a disponibilità e caratteristiche come numero di posti a sedere, capienza del bagagliaio e chilometraggio. Non è possibile dunque garantire il modello di auto e soprattutto la capienza del bagagliaio, assolutamente indicativa.
Le tariffe includono:	chilometraggio illimitato, Riduzione Franchigia Danni/Furto (LDW), copertura supplementare Responsabilità Civile (LIS), Tasse e sovrattasse locali, Oneri Aeroportuali, supplemento 3 guidatori aggiuntivi e pieno di benzina.
Le tariffe escludono:	assicurazione PAI (Protezione Infortuni), PEC (Protezione effetti personali) e tutto quello non specificato nella dicitura "le tariffe includono".
Info	<p>Hertz Green Collection: noleggiando un'auto della Green Collection si avrà la possibilità di avere macchine a basso consumo e poco inquinanti adatte sia a famiglie che a piccoli gruppi di amici che viaggiano insieme.</p> <p>Nella flotta Green Collection sono disponibili 35.000 veicoli:</p> <ul style="list-style-type: none"> - prenotabili per specifica marca e modello. - EPA Highway Fuel Efficiency che consente di percorrere un minimo di 28 miglia con un gallone di carburante. - disponibile nei 50 principali aeroporti negli USA. <p>Età minima di noleggio: 20 (non in tutti gli stati), per i minori di 25 anni è previsto un supplemento. L'età minima del guidatore aggiuntivo è 25 anni.</p> <p>Drop off il supplemento per il drop off varia a seconda della distanza tra le città di presa e rilascio (Min US\$50 - Max US\$ 550 + Tax).</p>

TRATTA: San Francisco Int. Airport - Carmel

4) TAPPA: Carmel



Situato nella penisola di Monterey, ebbe come sindaco Clint Eastwood. Potrete percorrere strade attorniate da spiagge selvagge, boschi, ville e campi da golf. Il punto più turistico è il "lone pine" (un piccolo cipresso marino, che si trova su uno scoglio a strapiombo sul mare). Carmel offre anche una bella via centrale, la Ocean, piena di negozi e ristoranti.

HOTEL - Best Western Carmel Mission Inn - 3★

Area:	Carmel	Checkin	Wed 13 Jul 2011
Numero notti	1	Checkout	Thu 14 Jul 2011

Indirizzo: 3665 Rio Road ,93923 - Carmel

Telefono: 18316241841



Fax: 18316248684

Numero Camere: 165

Descrizione: Questa struttura si trova a Carmel nel centro storico, vicino sia a Carmel Mission che a Carmel Mission Basilica. Un'altra attrazione nell'area include Carmel River State Beach.

Questo hotel offre un ristorante e un bar/lounge oltre al servizio in camera con orario limitato. Le attrezzature ricreative della struttura Carmel Mission Inn includono una piscina all'aperto e una palestra. Le strutture per riunioni includono sale conferenze, spazi per mostre, strutture per banchetti e sale riunioni per piccoli gruppi. Sono disponibili anche accesso wireless a Internet, sale per trattamenti e massaggi e un'area picnic. La struttura offre una reception 24 ore su 24. Il parcheggio interno è gratuito.

Facilities: Piscina - scoperta
 Massaggio - Sala/e per trattamenti
 Servizi di portineria
 Quotidiani gratuiti nella hall
 Palestra attrezzata
 Bar/Lounge
 Ristorante/i in hotel
 Servizio in camera (orario limitato)
 Colazione disponibile (con supplemento)
 Parcheggio (gratuito)
 Spazi per mostre
 Strutture per banchetti
 Sale riunioni (piccoli gruppi)
 Sala/e conferenze
 Catering per ricevimenti
 Accesso a Internet nelle sale comuni - Via telefono



TRATTA: Carmel - Santa Monica

5) TAPPA: Santa Monica

Santa Monica State Beach

La spiaggia resa famosa dal telefilm Baywatch, costeggiata dalla pista ciclabile che prosegue per circa 30 km lungo la costa.

Santa Monica Pier

Il molo di Santa Monica e' stato costruito all'inizio del secolo e restaurato una decina d'anni fa. Ospita un piccolo parco di divertimento e un luna park in vecchio stile, alcuni punti di ristoro, campi di beach volley, possibilità di noleggiare pattini o biciclette per andare sulla pista ciclabile che corre lungo la spiaggia. Questa è la spiaggia americana per eccellenza, se hai tempo di vedere una sola spiaggia vieni a vedere quella di Santa Monica vicino al molo.

A 5 miglia a nord di Hollywood nella San Fernando Valley, seguendo la Hollywood Freeway si arriva agli Universal Studios Hollywood.

I quartieri a nord-est del centro di Los Angeles furono fondati per primi negli anni 1880 da ricchi abitanti della città. Nell'Highland Park, è noto il Southwest Museum, mentre a Pasadena è famoso il Norton Simon Museum. A sud, a Long Beach, è ancorato il famoso transatlantico Queen Mary, che oggi ospita un albergo, negozi e ristoranti. Ed infine nei dintorni a 26 miglia dalla costa c'è Santa Catalina Island.

Third street promenade

Area pedonale di Santa Monica situata lungo la terza strada tra Wilshire e Broadway, qui sono concentrati alcuni dei negozi e le boutiques più nuove e interessanti della città insieme a ottimi ristoranti. Questa è inoltre una delle pochissime zone della città dove vedrai la gente passeggiare.

Santa Monica Place

L'elegante shopping center di Santa Monica con grandi magazzini, boutique e negozi speciali.

E' situato di fianco alla zona pedonale di Third Street promenade e a due isolati dal molo di Santa Monica.



HOTEL - Best Western Gateway Hotel - 3★

Area:	Santa Monica	Checkin	Thu 14 Jul 2011
Numero notti	1	Checkout	Fri 15 Jul 2011

Indirizzo: 1920 Santa Monica Boulevard, Santa Monica, USA ,90404 - Santa Monica

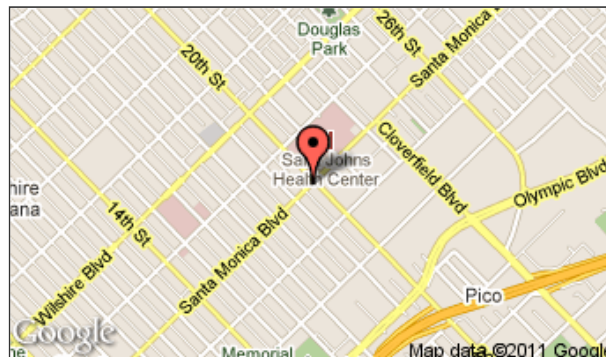
Telefono: (310) 829-9100

Fax: (310) 829-9211

Descrizione: Prenotando una camera all'hotel Best Western Gateway Santa Monica di Los Angeles, in California, trascorrerete senza dubbio una vacanza indimenticabile e rilassante in una delle zone più belle della città. Questo albergo offre il massimo del comfort a prezzi davvero convenienti, nonché l'immediata vicinanza alla spiaggia, ai negozi e ai principali locali di intrattenimento. Santa Monica è una città florida e alla moda, ricca di attrazioni adatte ad ogni tipo di viaggiatore. Potrete visitare il parco di divertimenti Santa Monica Pier, oppure fare una gita a Venice Beach, Malibu e Beverly Hills. Le famiglie che viaggiano con i loro piccoli potranno recarsi a Disneyland e divertirsi sulle montagne russe del Six Flags Magic Mountain. Questo grazioso hotel californiano ha ricevuto numerosi Premi Eccellenza Best Western per l'eccezionale servizio professionale e la straordinaria ospitalità che offre. Il personale è sempre a vostra disposizione per soddisfare tutte le vostre esigenze. I viaggiatori d'affari potranno approfittare dei computer della hall e di sale riunioni di 185 m² per un massimo di 60 persone; inoltre, un eccellente servizio di catering renderà i vostri eventi un vero successo.

Il Best Western Gateway è interamente accessibile ai disabili; inoltre, l'albergo dispone di un ristorante IHOP (International House of Pancakes) che serve numerose specialità della cucina americana. Se dopo aver mangiato tante squisitezze vi preoccupate per la vostra linea, potrete approfittare della sala fitness dotata di tapis roulant, cyclette e step. Altrimenti, prendere la navetta gratuita, indossate i vostri occhiali da sole e andate in spiaggia ad abbronzarvi.

Facilities: Aria condizionata
Aria condizionata regolabile autonomamente
Asciugacapelli in dotazione
Camere per non fumatori
Cassaforte elettronica
Connessione internet ADSL
Connessione internet wireless
Ferro e tavola da stiro in dotazione
Minifrigo
Pay-Per-View
Scrivania



Set per la preparazione di tè e caffè
 Telefono
 Telefono diretto
 TV
 TV a schermo piatto LCD
 TV via cavo



TRATTA: Santa Monica - Las Vegas

Partirete da Santa Monica, per raggiungere Las Vegas attraversando il Majave Desert. Percorrendo l' autostrada che collega Santa Monica a Las Vegas potrete fare una piccola deviazione su Barstow e visitare Calico, "città fantasma" abbandonata alla fine del 1800.

Distanza e Durata: 456 km (4 ore 36 min)

6) TAPPA: Las Vegas



Las Vegas è nota a tutti per la sua insuperabile offerta di divertimenti. Ovunque si guardi, dalle colossali strutture di accoglienza alla famosa Las Vegas Strip e le abbaglianti luci che illuminano la Fremont Street Experience, si trova un'incredibile varietà di cose da vedere e da fare. Celebrità in primo piano e favolosi spettacoli di varietà, la maggior parte delle sale offre due spettacoli a sera. È ammesso abbigliamento sportivo, anche se è consigliabile vestire in modo più formale per gli spettacoli serali e quelli con cena al tavolo.

Anche se Las Vegas offre svariate possibilità di divertimento, i giochi più praticati restano sempre quelli del casinò. Chi ama il poker si trova a dover scegliere tra diversi locali come per esempio il Draw, Cinque Carte Stud, Lowball, Pai Gow e Texas Hold `Em, mentre per i tifosi sportivi sono disponibili delle sale da corsa e di scommesse sportive, dove è possibile puntare sulle squadre preferite sorseggiando bevande offerte

gratuitamente.

Ogni anno a Las Vegas viene richiamato un gran numero di visitatori che la visitano per eventi sportivi, congressi e competizioni come il campionato di golf PGA Tour, le partite di rugby del campionato universitario all'arena di Las Vegas e svariati incontri di pugilato validi per il titolo mondiale.

Inoltre oggi sono sempre più numerosi coloro che scoprono in quest'oasi nel deserto anche un meraviglioso paradiso del golf. È possibile giocare su oltre 40 percorsi da campionato disegnati da alcuni dei più grandi personaggi di quest'affascinante sport. I golfisti sia principianti che esperti probabilmente gradiranno la varietà di terreno, gli scenari montani, i percorsi tra filari d'alberi, le elaborate scenografie acquatiche e gli ambienti naturali del deserto.

Il gruppo di casinò di "downtown" occupa i 4 isolati più illuminati del mondo, grazie alla Fremont Street Experience, un viale pedonale riparato da una tenda ad arco. Un punto focale è il Jackie Gaughan's Plaza Hotel and Casino, costruito nell'area della vecchia stazione ferroviaria della Union Pacific. Appena fuori da "downtown" verso nord, si trova il Lied Discovery Children's Museum il quale offre mostre scientifiche interattive.

Dirigendosi da "downtown" verso sud si incontra per prima la Stratosphere Tower, che è la costruzione più alta a ovest del Mississippi e segna l'inizio del luogo più importante della città, la famosa Strip che è un tratto di circa 7 chilometri Las Vegas Boulevard South con i suoi scintillanti hotels e casinò.

HOTEL - Luxor Las Vegas - 4★

Area:	Las Vegas	Checkin	Fri 15 Jul 2011
Numero notti	2	Checkout	Sun 17 Jul 2011

Indirizzo: 3900 Las Vegas Boulevard, Las Vegas, USA ,89119 - Las Vegas

Telefono: (702) 262-4000

Fax: (702) 262-4404

Descrizione: Situato sulla centralissima Las Vegas Strip, questo imponente hotel di categoria superiore, la cui architettura è ispirata all'antico Egitto, dispone di ben 4500 camere. E' composto da 2 torri e da una piramide in acciaio e vetro alta 30 piani.

Dispone di più di 4.000 camere e circa 500 suites (alcune con Jacuzzi), tutte con aria condizionata, telefono, Tv, radio.

Ha 9 ristoranti, 5 bar, negozi, 48 ascensori, arena per spettacoli serali, casino, una piscina all'aperto e due coperte, Health Club, parcheggio gratuito.



Facilities: Connessione Internet - Alta velocità

TV via cavo/satellitare

Console per videogiochi

Film pay-per-view

Climatizzatore

Tende oscuranti/tende

Aria condizionata

Connessione Internet - Con supplemento

Accesso a Internet - TV

Segreteria telefonica

Servizio sveglia

Pulizie

Prodotti per il corpo firmati

Asciugacapelli

Ferro/Tavola da stiro

Radiosveglia

Check-out elettronico

Chiavi elettroniche/magnetiche

Letti aggiuntivi

Culle (letti per bambini 0-2 anni) disponibili

Quotidiano gratuito

Telefono

Servizio di preparazione per la sera (su richiesta)

Accesso wireless a Internet - con supplemento



ESCURSIONE - Grand Canyon National Deluxe Tour (GBG - 4)

Città:	Las Vegas
Data	Sat 16 Jul 2011
Num. Persone	2
Tipo	servizio
Durata	10 ore

Descrizione Parti in aereo da Las Vegas/Boulder verso il Parco Nazionale del Grand Canyon. Volo panoramico sopra la diga Hoover, il lago Mead e il Grand Canyon. Dopo l'atterraggio, salta su un pullman per il tuo mitico viaggio in questo spettacolare Parco Nazionale. La tua escursione include un pasto leggero a buffet e l'entrata all'IMAX del Grand Canyon per la proiezione di un film storico sul Grand Canyon.

TRATTA: Las Vegas - Death Valley National Park

Da Las Vegas viaggerete in direzione Ovest attraversando il deserto di Amargosa. Raggiungerete Death Valley National Park, suggestivo deserto californiano per lo più roccioso. È uno dei luoghi più caldi della terra, la sua conformazione morfologica è molto particolare e la rende unica nel suo genere, si passa da quote di quasi 1500 metri a quote addirittura al di sotto del livello del mare. **N.B.** Segnaliamo che in estate alla Death Valley la temperatura puo' raggiungere i 57 gradi.

Distanza e Durata: 215 km (3 ore 28 min)

7) TAPPA: Death Valley National Park



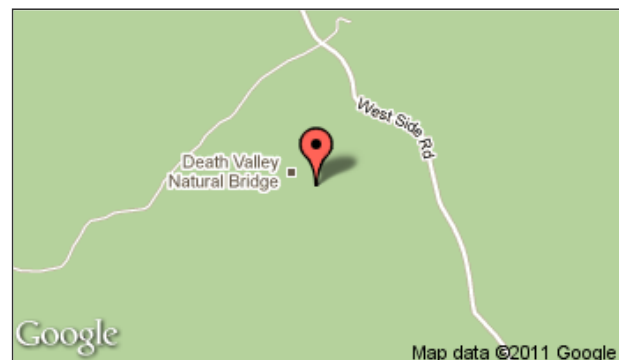
Paradiso degli estremi è il Death Valley National Park.

Si trova tra due catene montuose, nella zona sud-est della California, e offre un paesaggio surreale: una landa desertica caldissima, in cui si registrano le più alte temperature del continente americano (sino a 56 gradi all'ombra), dove sorgono sorprendentemente delle piante grasse e dove vivono numerose specie di animali. Il suo paesaggio è costituito da laghi salati, dune di sabbia dorata e rocce dai colori vivaci. Al suo interno si trova il punto più basso del mondo, le Bad Waters, a 86 metri al di sotto del livello del mare.

Altre destinazioni interessanti sono la Furnace Creek sulla Route 190, dove c'è l'Artist's Palette, una zona caratterizzata da depositi minerali di colore verde, rosso e giallo, lo Zabriskie Point, reso celebre dall'omonimo film di Michelangelo Antonioni, e il Dantès View, caratterizzato da un paesaggio infernale, al quale si arriva percorrendo una strada di 22 chilometri che parte dalla Route 190.

HOTEL - Furnace Creek Inn - 1★

Area:	Death Valley National Park	Checkin	Sun 17 Jul 2011
Numero notti	1	Checkout	Mon 18 Jul 2011




TRATTA: Death Valley National Park - Yosemite National Park

Da Death Valley partirete alla volta dello Yosemite National Park, uno dei parchi più spettacolari degli Stati Uniti. Lungo il tragitto potrete ammirare paesaggi completamente contrastanti, dalla desolazione della Death Valley fino alle cime delle Sierra Nevada Mountains passando per Bishop e per il Tioga Pass. Tra alberi di pino e cascate potrete ammirare le spettacolari formazioni rocciose dello Yosemite, tra queste le più famose sono El Captain e Half Dome.

N.B. Da metà Ottobre fino alla fine di Maggio il Tioga Pass potrebbe essere chiuso a causa del tempo o delle condizioni della strada. In questo caso sarà necessario percorrere una strada alternativa. Per maggiori informazioni consigliamo di rivolgersi al booking. La modifica dell'itinerario comporterà tempi di percorrenza più lunghi.

Distanza e Durata: 465 km (6 ore 3 min)

8) TAPPA: Yosemite National Park



Situato nella parte est della California centrale a circa quattro ore di auto da San Francisco, Yosemite National Park è diventato il primo parco nazionale d'America con un atto del Congresso del 1 Ottobre 1890.

Situato nel cuore della Sierra Nevada, il parco include oltre 400 km di strade, oltre 1300 km di sentieri (trails), una quantità impressionante di specie animali, soprattutto uccelli e mammiferi, come l'orso Greetzly, celebre e temutissimo da quelle parti, ma anche oltre 1400 specie di fiori e piante, tra cui le famose Sequoie Giganti.

Il parco che ha un'estensione di 1170 miglia quadrate (oltre 3000 km quadrati) pari all'estensione del Rhode Island si trova ad un'altitudine compresa tra i 600 m (2000 feet) e i 4000 m (13000 feet); è diviso in cinque parti: la Yosemite Valley, visitata da oltre 3 milioni di visitatori annui, Wavona e Mariposa Grove of Giant Sequoias, Glacier Point, Tuolumne Meadows e Tioga Road, Hetch Hetchy Valley.

Accessibilità

Yosemite National Park ha 4 vie d'accesso, le strade sono in ottime condizioni, non particolarmente difficili da affrontare, quasi tutte transitabili per 365 giorni all'anno. Da

Novembre ad Aprile è consigliabile avere a bordo le catene da neve, in quanto le precipitazioni nevose sono molto copiose durante il lungo inverno di Yosemite. A questo riguardo la parte più alta di Yosemite, risulta essere quella più difficile da raggiungere nei mesi invernali; in particolare il Tioga Pass (3030 m), unico passaggio da Yosemite verso est, è chiuso per buona parte dell'anno (aperto da maggio a settembre), la strada per Glacier Point è chiusa in inverno e consente solo l'accesso all'area sciistica di Badger Pass.

Per chi proviene da Sud, l'ingresso è situato sulla Highway 41 a circa 110 km a nord di Fresno. La South Entrance consente un immediato accesso alla zona di Mariposa Grove of Giant Sequoias e di Wavona. Oakhurst è la località prossima al parco, è ricca di lodge a prezzi contenuti. In genere si entra da quest'ingresso se si proviene da sud, da Los Angeles, dalla Death Valley e dal Sequoia National Park.

Per chi proviene da Ovest, quindi per chi arriva da San Francisco, l'Arch Rock Entrance è la via d'accesso al parco più vicina al cuore della Yosemite Valley, si trova a 130 km a est di Merced., lungo la Highway 140. Nei pressi di El Portal è possibile trovare qualche alloggio appena al di fuori del confine geografico del parco.

Per chi arriva da nord ovest la Big Oak Flat Entrance lungo la Highway 120 è la via d'accesso per chi proviene dalla zona di Manteca.

L'accesso da est, il Tioga Pass Entrance, come già accennato è accessibile solo pochi mesi all'anno, è situato lungo la Highway 120 a circa 20 km a ovest di Lee Vining e dal Mono Lake. La strada che conduce al Tioga Pass è tra le più belle di Yosemite, perché passa per Tuolumne Meadows, ricca di laghi e pianure ricche di vegetazione; l'uscita dal parco verso ad esempio la Death Valley rimane consigliata sempre verso la South Entrance, anche se ben più lunga in termini di km

Ingresso

Come tutti i parchi nazionali d'America Yosemite è gestito dal NPS (National Park Service) è aperto tutto l'anno, l'ingresso è a pagamento (entrance fees), lo si paga in contanti o con carta di credito. L'ingresso al parco è di circa 20\$ per il Veichle Pass ed è valido per 7 giorni (auto più passeggeri). Per i visitatori che viaggiano a piedi, bici o altro l'Individual Pass costa attorno ai 10\$. Molto utile se si visitano parecchi parchi nazionali è il National Park Pass, che consente l'accesso per un anno a qualsiasi parco nazionale gestito dal NPS; il costo è di 50 \$ e può essere acquistato on-line o direttamente all'ingresso del primo parco che incontrerete.

Muoversi a Yosemite

All'interno della Yosemite Valley è stato istituito un servizio di navetta gratuita (free shuttle) che effettua ben 21 fermate, presso i principali alberghi e le mete più importanti da vedere. La strada che attraversa Yosemite è una sola, spesso congestionata, c'è un solo parcheggio nella zona del Visitor Center, e un altro nei pressi di Happy Isles, ma soprattutto fate una scelta ecologica, di rispetto di questo delicato ecosistema, quindi parcheggiate la vostra auto e usate la navetta! In futuro la strada di Yosemite verrà chiusa al transito veicolare, per cui la navetta risulterà l'unico e giusto modo di spostarsi.

La circolazione è a senso unico nel tratto centrale della vallata, per cui la Southside drive, conduce da Tunnel View verso il Village, mentre la Northside drive porta dal Village verso la zona di El Portal

Poco prima di Bridaveil Fall, un tratto di strada a doppio senso consente di andare da sud verso El Portal (e viceversa) senza dover transitare e congestionare la zona del Villaggio .

Clima

Il clima di Yosemite è molto variabile di stagione in stagione. L'estate è calda e secca, anche se il caldo è mitigato dalla presenza di foreste che rendono l'aria fresca, le mezze stagioni sono sicuramente quelle più accettabili come temperature, mentre l'inverno è veramente molto freddo. C'è molta differenza tra la Yosemite Valley e la parte nord che è quella con le vette più alte e quella con temperature medie molto inferiori, ed è l'area che subisce copiose e abbondanti nevicate durante i mesi freddi. E' sempre meglio anche nella bella stagione avere a portata di mano una giacca o una felpa, soprattutto nelle ore serali o ad altitudini elevate.

Per quanto riguarda il rifornimento di carburante non ci sono stazioni all'interno della Yosemite Valley, è possibile trovare un distributore solo nelle zone di Crane Flat, Wavona, El Portal, e solo d'estate, a Tuolumne Meadows, per cui fate attenzione alla spia carburante!!! E' presente un'officina meccanica nei pressi dello Yosemite Village.

HOTEL - Yosemite Lodge - 3★

Area:	Yosemite National Park	Checkin	Mon 18 Jul 2011
Numero notti	1	Checkout	Tue 19 Jul 2011

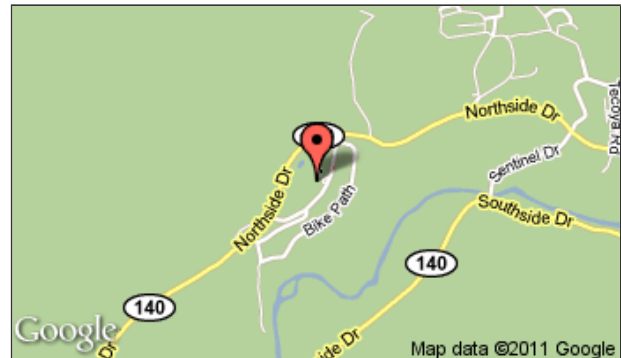
Indirizzo: 9006 Yosemite Lodge Drive, Yosemite National Park, CA , - Yosemite National Park

Telefono: 2093721274

Descrizione:

Immerso nella valle centrale alla base del Yosemite Falls, che offre una vista spettacolare e un clima di relax. Il lodge di design si fonde con la bellezza naturale del paesaggio circostante.

Facilities: Medium sized lobby, Earliest check-in at 16:00, 1 outdoor pool, Coach parking, Car parking (Payable to hotel, if applicable), Shop, Boutique, Baby sitting, Disabled facilities




TRATTA: Yosemite National Park - San Francisco

Dallo Yosemite dirigendovi verso San Francisco potrete ammirare lo spettacolare paesaggio della Yosemite Valley passando attraverso la "Gold Rush Country", la regione battuta dai cercatori d'oro nel tardo Ottocento, che vi condurrà fino a San Francisco.

Distanza e Durata: 305 km (3 ore 29 min)

9) TAPPA: San Francisco



San Francisco è una delle mete di viaggio più importanti del mondo oltre 16 milioni di turisti visitano annualmente la città del Golden Gate.

È conosciuta per la sua fresca nebbia estiva, per le sue ripide colline, per la sua vivacità culturale e il suo eclettismo architettonico, che affianca stile vittoriano e architettura moderna, per i suoi famosi paesaggi, incluso il Golden Gate Bridge, e soprattutto per Chinatown, che ospita la più grande comunità cinese di tutti gli Stati Uniti.

San Francisco è situata all'estremità nord dell'omonima penisola, costruita su 43 colline, la città conta meno di un milione di abitanti, ma se si conta l'area metropolitana costituita da nove contee, sale a oltre sei milioni.

I primi ad abitare la baia di San Francisco furono la tribù dei Miwok, gli spagnoli riuscirono solo nel 1769 ad entrare nella baia; nel 1776 venne inaugurata la missione di San Francisco d'Assisi, che diede in seguito il nome alla città, e fu stabilito un presidio militare.

Quando nel 1821 il Messico proclamò l'indipendenza dalla Spagna alcuni coloni ottennero le terre e si stanziarono nella zona di San Francisco, la svolta si avrà nel 1848 con la scoperta dell'oro che portò l'arrivo di migliaia di esploratori. 18 aprile 1906, una data che segnò profondamente la storia di questa città, un terremoto catastrofico distrusse quattro quinti della città. San Francisco si riprese completamente solo nel 1915 con l'Esposizione internazionale del Pacifico, quando furono ricostruiti numerosi edifici. Nel 1937 quando fu costruito il Golden Gate il ponte che collega la costa sud con quella nord ridiede impulso alle attività.

Una visita di San Francisco include la famosa piazza centrale di Union Square, conosciuta come il luogo dello shopping, degli hotel più facoltosi e di teatri più prestigiosi; a poca distanza si trova Chinatown, il quartiere che ospita la più grande comunità cinese al di fuori della Cina.

Fisherman's Wharf è l'antico molo dei pescatori adesso ristrutturato, è molto animato anche di sera con ristoranti e negozi, il punto di maggiore interesse è il Pier 39 frequentato da una colonia di leoni marini e oviamenti di turisti.

Uno dei tratti di strada più conosciuti di San Francisco è senza dubbio Lombard Street: suggestiva e caratteristica via con 8 tornanti ripidi e stretti circondati da numerose aiuole.

La prigione più famigerata degli Stati Uniti si trova proprio qui nella baia di San Francisco, il penitenziario di massima sicurezza di Alcatraz ospitò tra i criminali più ricercati d'America.

Il modo migliore per visitare la città è sicuramente a bordo dei famosi cable car che vi porteranno su e giù per le colline nel cuore della città.

HOTEL - Whitcomb Hotel - 3★

Area:	San Francisco	Checkin	Tue 19 Jul 2011
Numero notti	2	Checkout	Thu 21 Jul 2011

Indirizzo: 1231 Market Street ,94103 - San Francisco

Telefono: 14156268000

Fax: 14158611460

Numero Camere: 459

Descrizione:

L'hotel Whitcomb si trova in posizione eccellente nella zona di SoMa. L'Hotel Whitcomb possiede un'ubicazione strategica non lontano dall'aeroporto e a pochi passi dal quartiere dei teatri, da Union Square, dagli Yerba Buena Gardens, dal Teatro dell'Opera di San Francisco e dal quartiere di Castro. Potrete recarvi presso il centro business dell'albergo, completo di fax e fotocopiatrice, L'hotel dispone inoltre di palestra.

L'Hotel Whitcomb dispone di camere molto spaziose, dotate di ogni tipo di servizio.

Le stanze dispongono di letti king, queen o di due letti doppi, TV 25 pollici con canali premium, film, connessione internet wireless ADSL, film a pagamento, orologio sveglia, divano letto e scrivania.

Facilities: Accesso per disabili

Aria condizionata in tutta la struttura

Articoli da regalo

Ascensore

Connessione internet wireless in tutta la struttura

Edificio storico

Gruppi benvenuti

L'intera struttura è per non fumatori

Negozi in hotel

Ristrutturato recentemente

Servizio di lavanderia

Servizio in camera - menu limitato

Servizio in camera - orario limitato

Si accettano le carte di credito

Concierge

Deposito bagagli

Giornali

Guida della città

Informazioni turistiche

Mappa della città

Personale multilingua

Reception - 24 ore su 24

Reception - cassaforte

Reception - servizio fax

Tour della città

Ristorazione per gruppi

Sala conferenze

Sala riunioni

Salone per riunioni

Servizio rinfreschi

Sala fitness

Garage

Noleggio auto nell'hotel

Servizio di ritiro e riconsegna auto



Connessione ad Internet/Servizio di posta elettronica
 Piano bar
 Bar
 Coffee shop
 Lounge bar
 Ristorante



TRATTA: San Francisco - New York

10) TAPPA: New York



"The city that never sleeps..." è il ritornello di una celebre canzone che più si adatta a questa città che appunto sembra non "dormire mai", caratterizzata da musei unici al mondo, parchi sconfinati, centri commerciali, locali di ogni stile e gusto, senza contare che la sua indole creativa non teme rivali. E' la città per eccellenza, dove nascono nuove idee, nuove tendenze, nuove mode che da qui si propagano nel resto del mondo.

New York è soprannominata la "Grande Mela", perla globale inconfondibile bellezza, è una delle mete turistiche più visitate, sognate, desiderate ed immaginate di tutto il mondo.

Il territorio NewYorkese sorge su un'area di 1214 km² alla foce del fiume Hudson, si estende in parte sulla terraferma e in parte su isole (Manhattan, Staten Island e Long Island) nella così detta Baia di New York (New York Bay).

E' amministrativamente divisa in cinque distretti (boroughs): Manhattan, Bronx, Queens, Brooklyn e Staten Island.

Al momento della sua scoperta da parte degli europei nel 1524 la regione era abitata da

circa 5.000 Lenape, nativi americani.

New York fu fondata nel 1625 dagli olandesi, col nome di New Amsterdam; il primo insediamento si trovava sulla punta sud dell'isola di Manhattan. Nel 1664 questo insediamento fu conquistato dagli inglesi, che ne cambiarono il nome in New York (sullo stemma risulta ancora il nome in latino: Novum Eboracum).

New York fu occupata dagli inglesi per quasi tutta la durata della guerra d'indipendenza e la città costituì il più importante punto d'appoggio britannico durante la guerra.

All'inizio del XIX secolo l'importanza del porto di New York fu notevolmente accresciuta dall'apertura del Canale Erie, che collegava la valle dell'Hudson con il Lago Erie, e quindi metteva in comunicazione tutta la regione dei Grandi Laghi con la costa atlantica. Grazie a questo canale, New York divenne il principale punto di approdo delle merci e degli immigranti provenienti dall'Europa. Molti dei nuovi arrivati si stabilirono in città, e la popolazione di New York crebbe vertiginosamente.

Tra il 1874 ed il 1898 i confini di New York City (che fino ad allora comprendeva solo Manhattan) furono notevolmente ampliati, prima con l'aggiunta del Bronx (parte nel 1874 e parte nel 1895) e poi con quella degli altri tre distretti (1898). L'apertura del ponte di Brooklyn (1883) aveva materialmente già unito New York City alla città di Brooklyn, che era allora la terza degli Stati Uniti (dopo la stessa New York e Chicago).

A partire da questo momento iniziò l'espansione urbanistica, economica e finanziaria di New York.

Quartieri:

Manhattan: il quartiere dei grattacieli, quello che si associa nell'immaginario comune a New York, il centro culturale, amministrativo e degli affari.

Una visita di Manhattan può iniziare da quella che è conosciuta come la via dello shopping e dei negozi più alla moda, la 5th Avenue e proseguire con la piazza più animata di New York: Times Square, il suo nome deriva dal quotidiano "New York Times" che nel 1904 aveva i suoi uffici proprio qui; questa è la zona dei maestosi grattacieli, del Rockefeller Center, il simbolo del potere di New York.

La visita può continuare in quella che viene definita Downtown: Ground Zero, Wall Street e Battery Park, il punto migliore da cui si può osservare la città e da cui partono ogni quindici minuti i battelli per andare a visitare l'emblema della città: la Statua della Libertà; un modo migliore per effettuare spettacolari foto di questa icona è sicuramente prendendo il traghetto che conduce a Staten Island.

Da qui è consigliata una passeggiata verso nord lungo Water street fino a South street seaport (pier 17), da dove potrete ammirare il

fantastico ponte di Brooklyn.

Nella vostra visita non può mancare una salita sul Top of the Rock per godere di una vista panoramica su tutta New York e su un'altra icona della città: l'Empire State Building.

Ma Manhattan non è solo questo, per scoprire gallerie d'arte, caffè e boutique non può mancare una passeggiata tra i quartieri di Chinatown, Tribeca, Little Italy (Mulberry street), Soho, Chelsea, il Village e Harlem che dopo un attento programma di rivalutazione socio culturale è diventato un quartiere molto interessante e da non perdere assolutamente.

Bronx è l'unico distretto a trovarsi quasi interamente sulla terra ferma (fanno eccezione alcune isole minori). Associato a immagini di povertà e violenza

(che non corrispondono del tutto alla realtà dei fatti), è abitato per la maggior parte da immigrati dall'America latina e da loro discendenti, nonché da molti afro-americani. Non mancano, comunque, quartieri ad alto reddito, come Riverdale.

Il Bronx è la culla della cultura hip hop e ospita lo stadio dei New York Yankees, il leggendario Yankee Stadium.

Brooklyn è il distretto più popolato. Fino al 1898 era una città indipendente e ha conservato forti caratteri propri.

Dispone di un distretto finanziario e di molte aree residenziali, anche storiche.

Queens è il distretto più esteso ed è la contea degli Stati Uniti più varia dal punto di vista etnico. Si affaccia a nord sul Long Island Sound. Prima di unirsi a New York, era composto da piccole città e villaggi, fondati dagli Olandesi.

Due dei maggiori aeroporti della città hanno sede a Queens: si tratta del La Guardia Airport e del John F. Kennedy International Airport.

Staten Island si trova a sud di Brooklyn collegato attraverso l'importante ponte di Verrazzano Narrows Bridge è un distretto dal carattere residenziale. Richmond è in pratica l'unico nucleo veramente urbano del territorio distrettuale.

HOTEL - Helmsley Park Lane Hotel - 4★

Area:	New York	Checkin	Fri 22 Jul 2011
Numero notti	3	Checkout	Mon 25 Jul 2011

Indirizzo: 36 Central Park South ,10019 - New York

Telefono: 12123714000

Fax: 12125216288

Numero Camere: 622

Descrizione:

Hotel di lusso di 46 piani affacciato su Central Park e dotato di 583 camere e suite in stile europeo. Le camere e le suite sono lussuose e spaziose, con enormi finestre panoramiche che offrono viste di Central Park e dello skyline di New York, telefono a due linee per trasmissione dati, segreteria telefonica e prolunghe per il bagno. Sono disponibili inoltre specchi da trucco, accesso a Internet ad alta velocità, incluso accesso wireless, servizio di preparazione della camera per la notte, pantofole, ferro e asse da stiro, accappatoio, ombrello, cassaforte in camera, quotidiano (New York Times) dal lunedì al sabato e prodotti omaggio per l'igiene personale.

Facilities: Centro affari, Palestra, servizio di assistenza medica disponibile su richiesta 24 ore su 24, lavanderia, parcheggio con parcheggio disponibile presso l'hotel.

